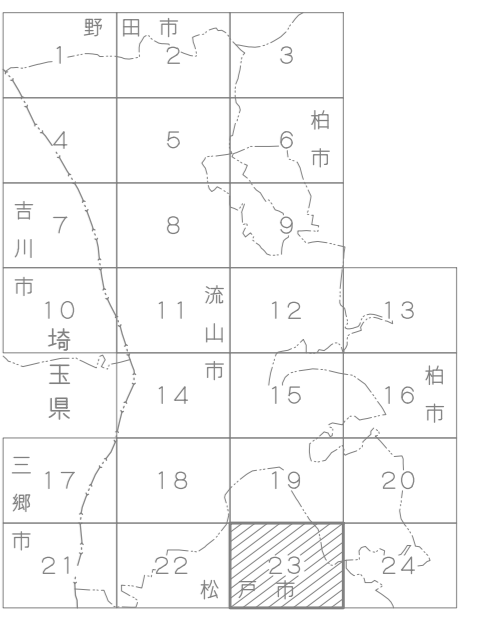
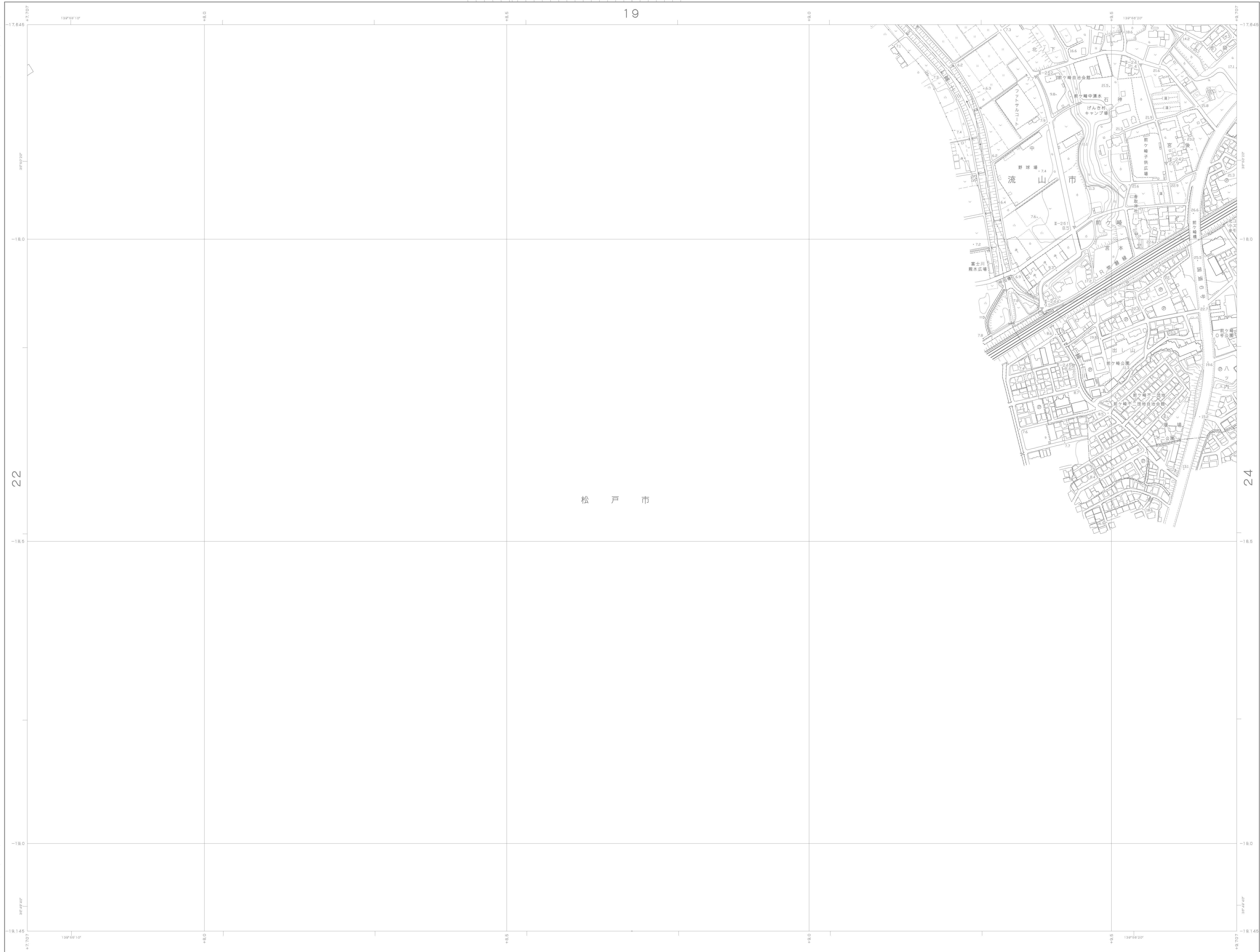


平成三十一年二月印刷

22

株式会社バスコ測量



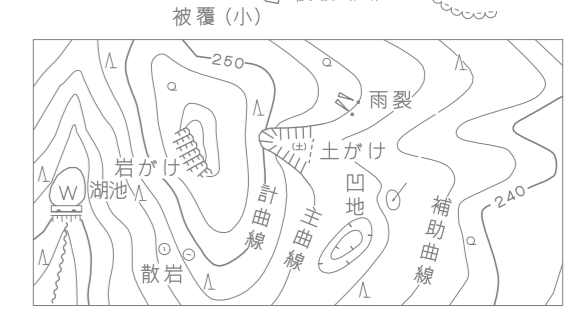
記号

	△ 37.2 三角点		門
	□ 12.04 水準点		記念碑
	▽ 42.3 多角点		立石
	▽ 35.6 (三角点)		灯台
	▽ 25.73 (水準点)		灯台
	▽ 45.6 標高不明なし		灯台
	▽ 25.6 標高不明なし		灯台
	▽ 18.7 標高不明なし		灯台

	普通鉄道		普通鉄道
	道路線 (地区線)		普通鉄道
	道路線		普通鉄道
	道路線		普通鉄道
	道路線		普通鉄道

	田		畑
	畑		畑
	畑		畑
	畑		畑

	河川		河川
	河川		河川
	河川		河川



基礎系は平成14年国土交通省告示第9号の規定による街区層系、世界測地系に対応
 投影は横メルカトル図法
 図界に示してある座標値はキロメートル単位
 方面は0.5キロメートル間隔
 図界に示してある経緯度目標は10秒間隔
 高士の基準は東京湾の平均海面
 等高線の間隔は2メートル