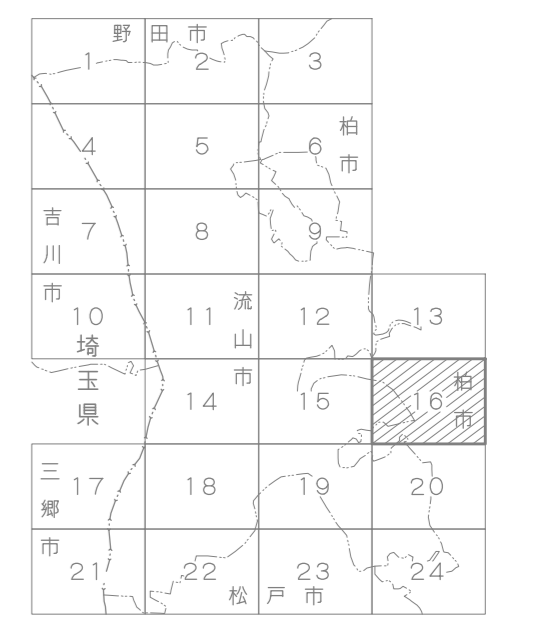
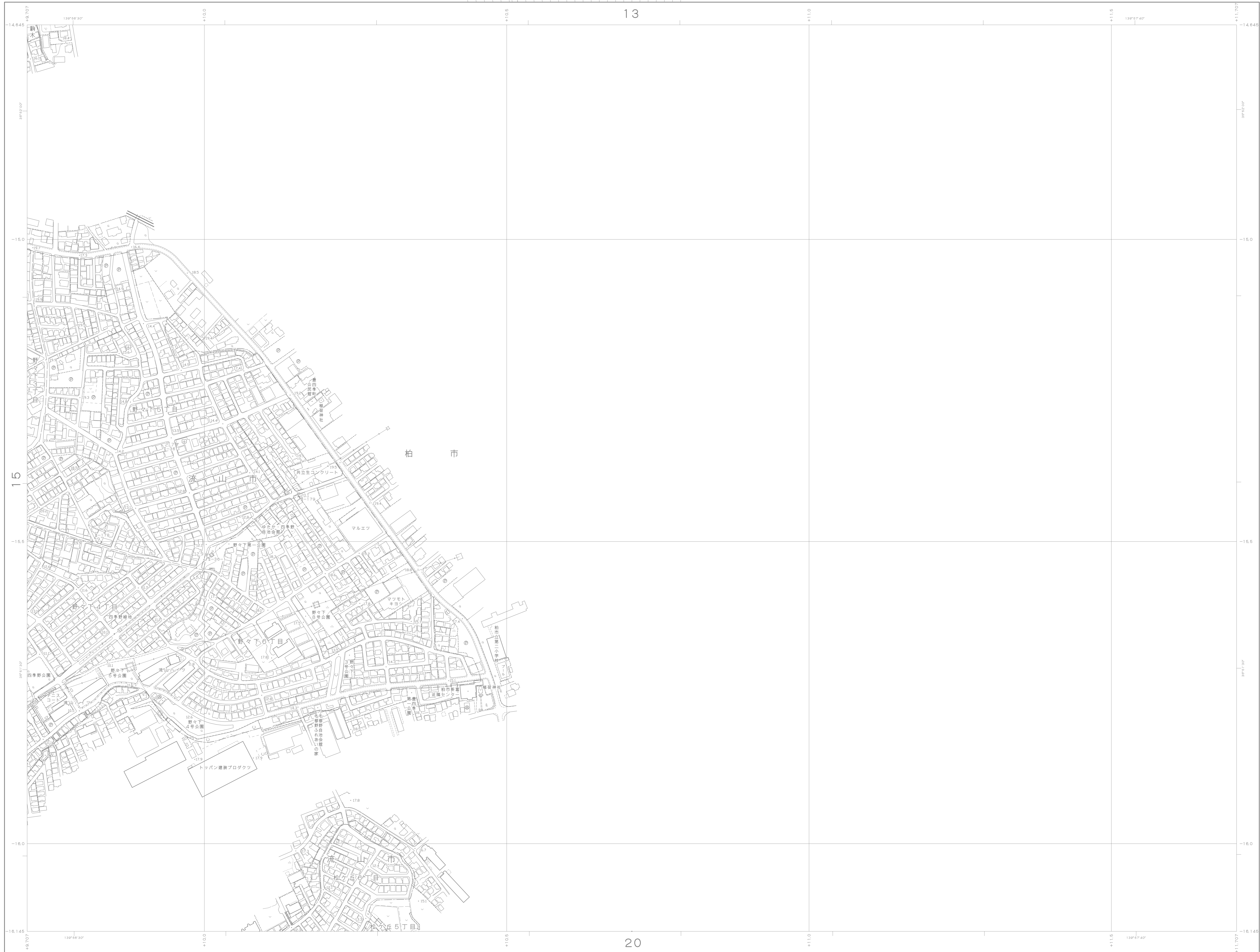


平成三十一年二月印刷

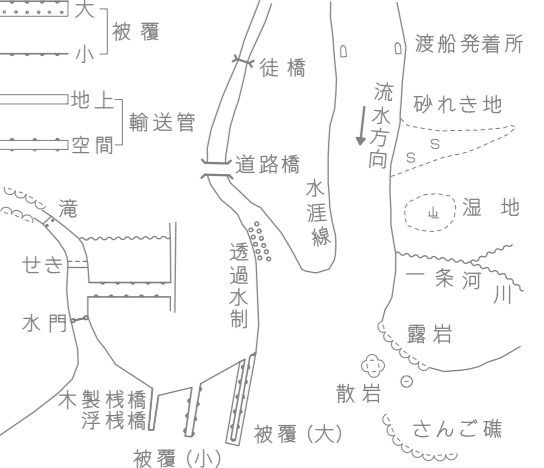
株式会社バスコ調製



△ 37.2 三角点	○ 門
□ 12.04 水準点	△ 記念碑
● 42.3 多角点等 (三角点)	△ 立像
▽ 35.6 公設基準点	△ 燈塔
■ 25.73 (水準点)	△ 燈台
▲ 45.6 屋上基準点 (高さ不明)	△ 燈台
● 25.6 屋上基準点 (高さ不明)	△ 燈台
● 18.7 屋上基準点 (高さ不明)	△ 燈台

— 道路線 (市区線)	— 普通鉄道
— 道路線 (市外線)	— 旅客鉄道
— 道路線 (支線)	— 特殊鉄道
— 道路線 (支線)	— 索道
— 道路線 (支線)	— 索道
— 道路線 (支線)	— 索道

— 境界線 (市界)	— 境界線 (町界)
— 境界線 (町界)	— 境界線 (丁目界)
— 境界線 (丁目界)	— 境界線 (丁目界)
— 境界線 (丁目界)	— 境界線 (丁目界)



図例系は平成14年国土交通省告示第9号の規定による簡易図例系、世界測地系に対応  
 投影は横メルカトル図法  
 図面に表示してある距離はキロメートル単位  
 方眼は0.5キロメートル間隔  
 図面に表示してある距離はメートル単位  
 高さの基準は東京湾の平均海面  
 等高線の間隔は2メートル