


# 流山都市計画図13

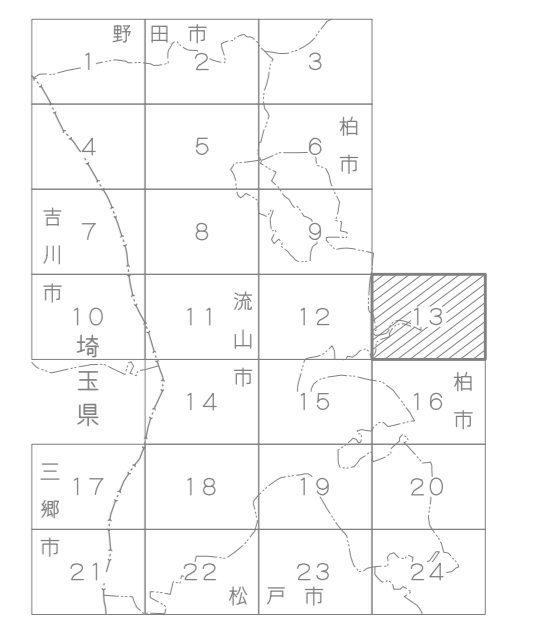
流山 13  
1:2,500

平成三十一年二月印刷

株式会社バスコ調製



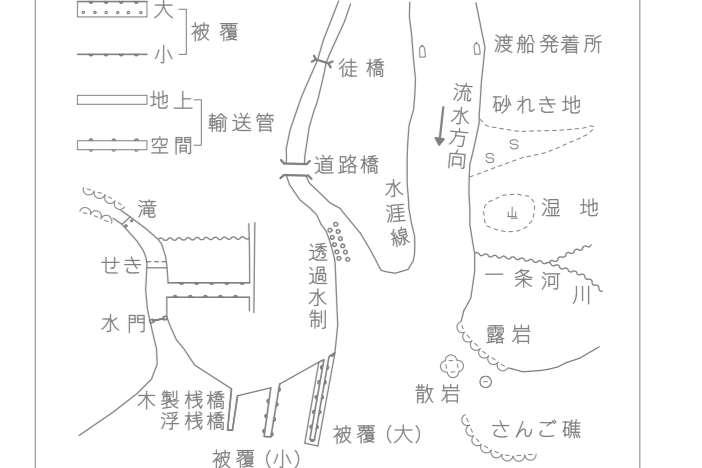
流山市



△ 37.2 三角点	□ 門
○ 12.04 水準点	□ 扉
● 42.3 多角点等 (三角点)	□ 記念碑
▽ 35.6 公共基準点	□ 立像
■ 25.73 (水準点)	□ 踏切
▲ 45.6 標高不明なし点	□ 踏切待避線
● 25.6 標高不明なし点	□ 踏切待避線
● 18.7 標高不明なし点	□ 踏切待避線

— 道路線 (街区線)	— 普通鉄道
--- 軽便線等	— 路面鉄道
— 徒歩道	— 特殊鉄道
— 道路のトンネル	— 索道
— 建設中の道路	— 建設中の鉄道
— 歩道・分譲等	— フットパス等
— 橋	— 鉄道橋及び鉄道のトンネル
— 人工斜面	— 踏切の警備等
— 土境	— 停留所

— 市界	— 市界
— 町界	— 町界
— 大字界	— 大字界
— 大字界	— 大字界
— 大字界	— 大字界



図例系は平成14年国土交通省告示第9号の規定による図例系、世界測地系に対応  
 図例系は横メルカトル図法  
 図例系に表示してある距離値はキロメートル単位  
 図例系に表示してある距離値は10秒間隔  
 高立の基準は東京湾の平均海面  
 等高線の間隔は2メートル

平成30年測量 (1) 1.平成29年12月撮影空中写真  
 2.平成30年7月現地調査

1:2,500



「この測量結果は、国土情報院の認許を受けて得たものである。」  
 (測量番号)平30-測公第239号  
 流山市役所  
 許可なく複製を禁ずる

流山 13