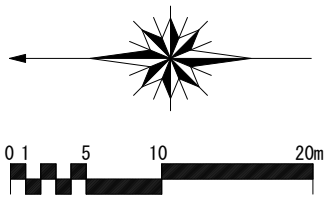
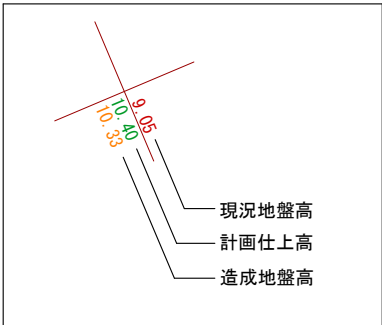


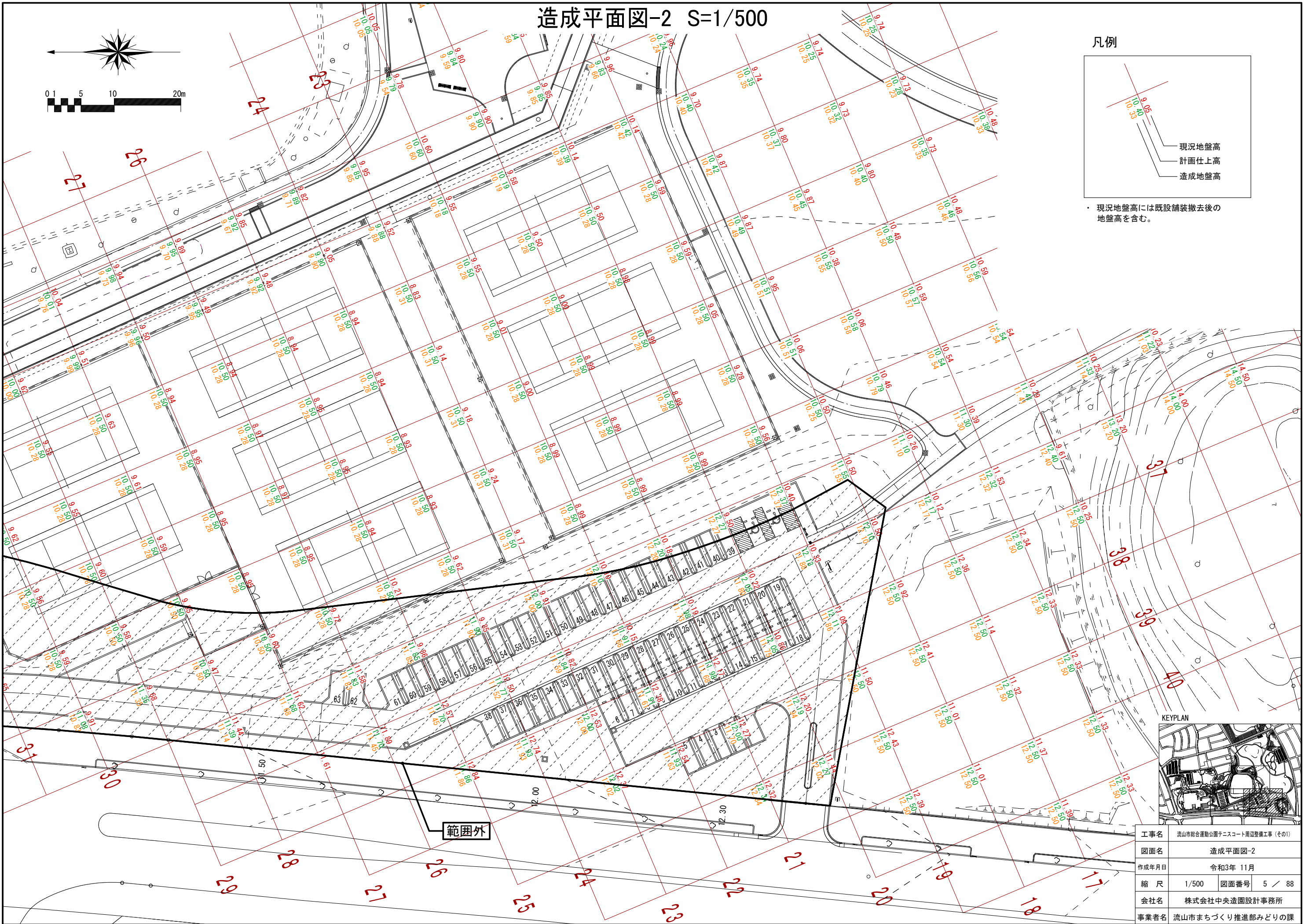
造成平面図-2 S=1/500



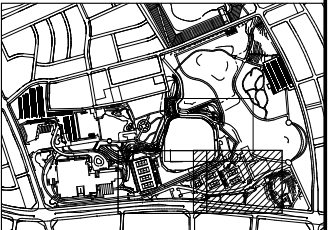
凡例



- ・ 現況地盤高には既設舗装撤去後の地盤高を含む。



KEYPLAN



工事名	流山市総合運動公園テニスコート周辺整備工事（その1）		
図面名	造成平面図-2		
作成年月日	令和3年 11月		
縮 尺	1/500	図面番号	5 / 88
会社名	株式会社中央造園設計事務所		
事業者名	流山市まちづくり推進部みどりの課		