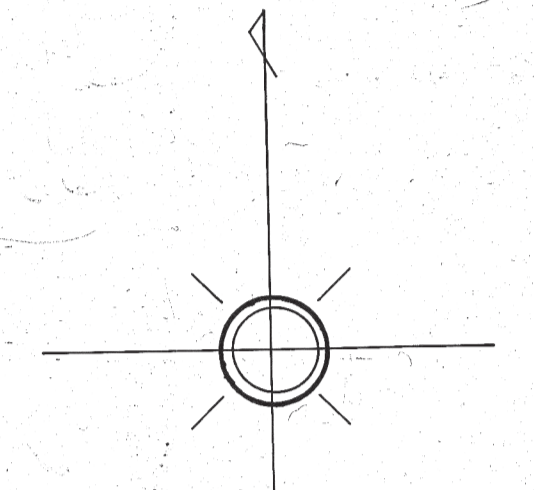
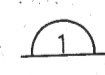
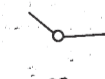


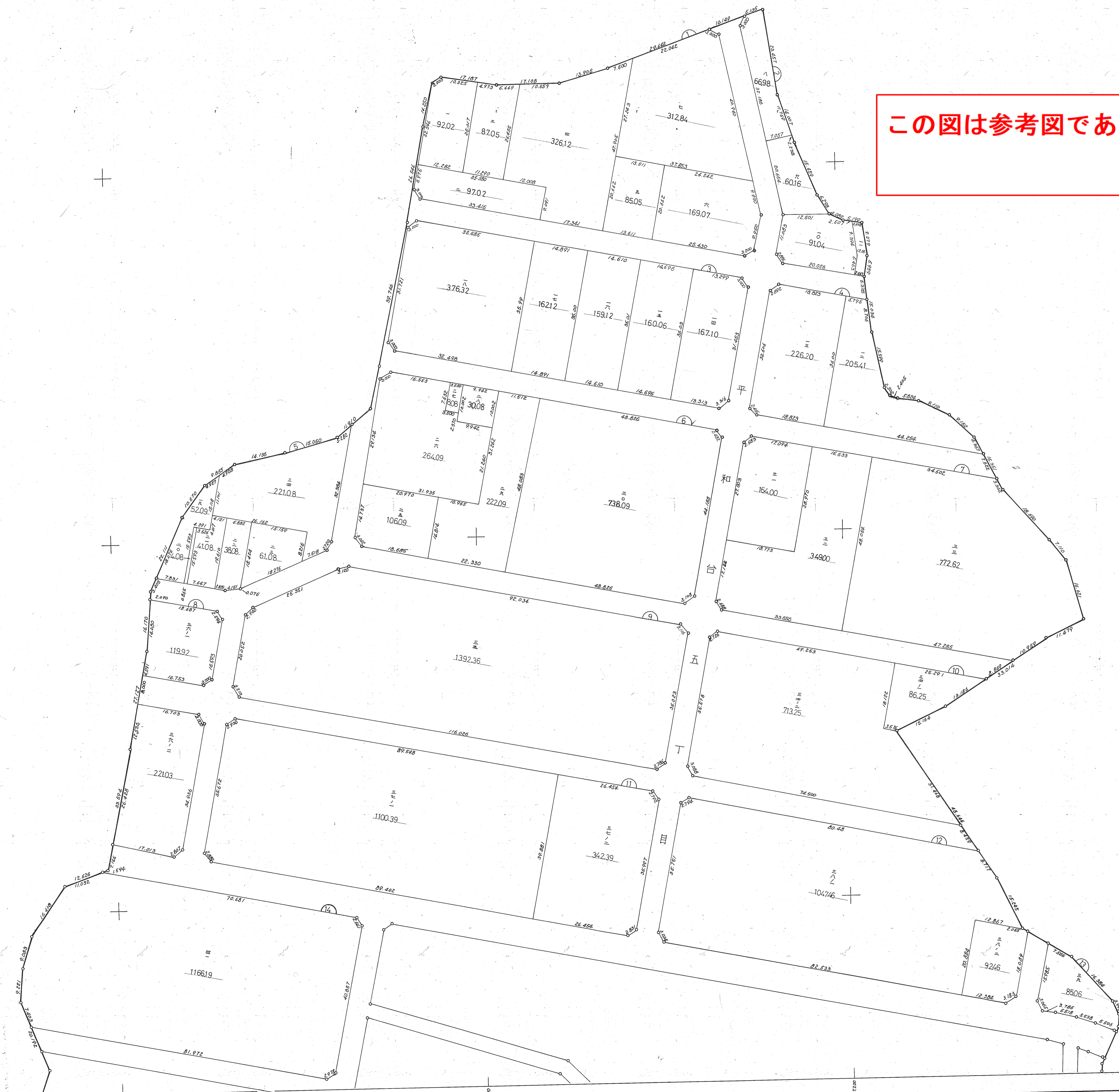
平和土地区画整理事業換地図 2-1

縮尺五百分之一



この図は参考図であり境界を証明するものではありません。
流山市

街区番号：
街角点：
区画辺長の単位：m
区画面積の単位：坪



平和土地区画整理事業換地図 2-2

縮尺五百分之一



街区番号 : 37
街角点 : Y
区画辺長の単位 : m
区画面積の単位 : 坪

この図は参考図であり境界を証明するものではありません。
流山市