

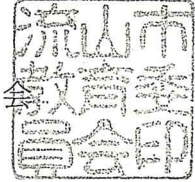


流教学第1625号

平成26年3月5日

流山市通学区域審議会
会長 杉浦 明 様

流山市教育委員会



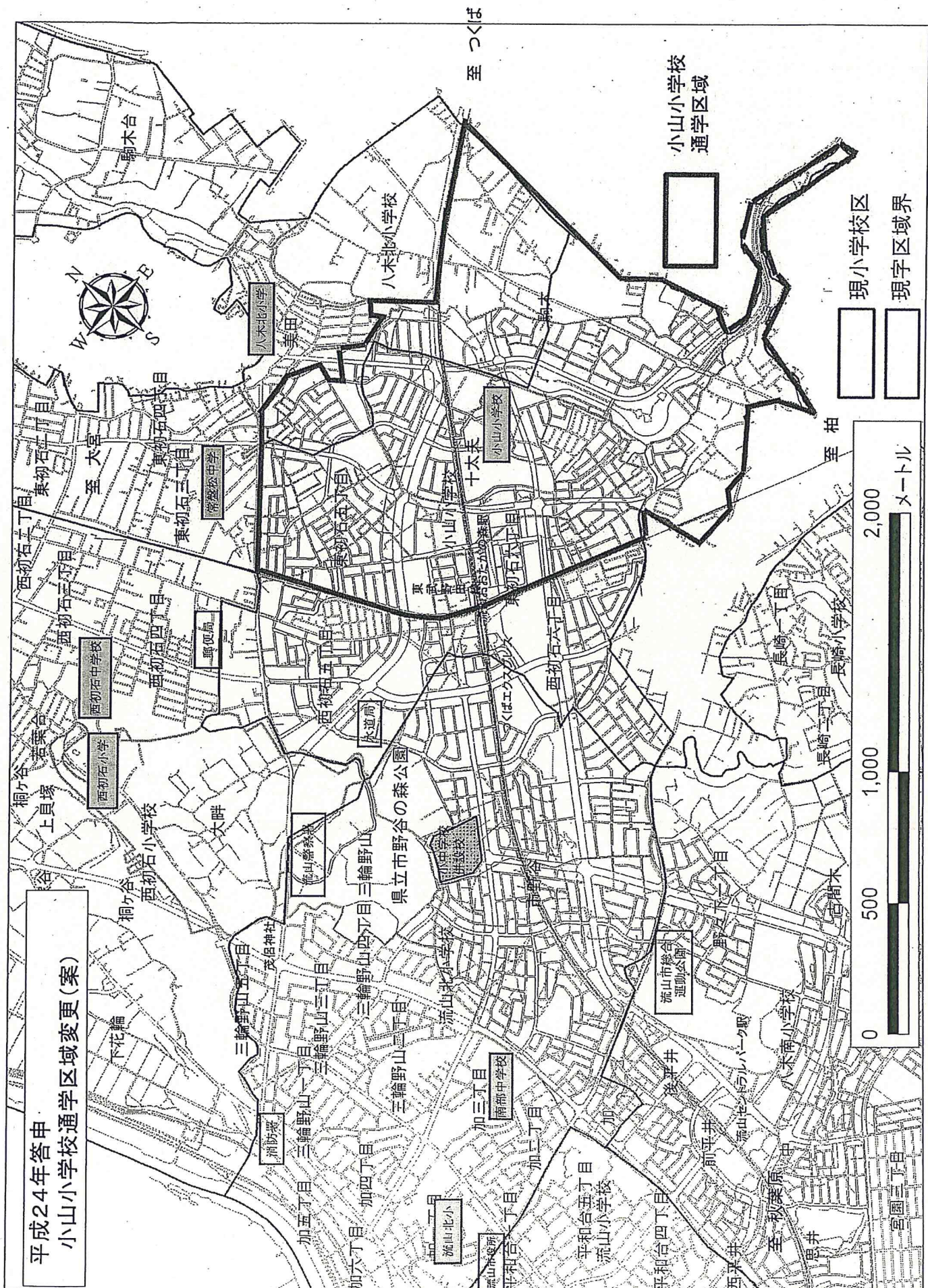
通学区域の設定について（諮問）

平成27年4月に開校予定のおおたかの森小学校及びおおたかの森中学校の通学区域の設定並びに同校に隣接する学校の通学区域の変更については、平成24年11月8日付けで、貴審議会から答申をいただいているところです。その後、児童、生徒数の推計に変動がありましたことから再度、おおたかの森小学校及びおおたかの森中学校の通学区域を別添のとおり設定すること並びに小山小学校及び常盤松中学校の通学区域を別添のとおり変更することについて、流山市通学区域審議会条例（昭和52年流山市条例第15号）第2条の規定により諮問します。

1 小山小学校、おおたかの森小学校、常盤松中学校及びおおたかの森中学校の通学区の変更前、変更後

学校名	現行		答申		変更	
	大字名	図面	大字名	図面	大字名	図面
小山 小学校	東初石5丁目～6丁目、 西初石5丁目～6丁目、 駒木の一部、 十太夫の一部、市野谷の一部	1	東初石5丁目～6丁目、 駒木の一部、十太夫	3	東初石5丁目の一部 東初石6丁目の一部 駒木の一部 十太夫の一部	6
おおたかの森 小学校	(小山小学校)		西初石5丁目の一部、 西初石6丁目	4	西初石5丁目の一部、 西初石6丁目 東初石5丁目の一部 東初石6丁目の一部 十太夫の一部 大畔の一部 市野谷の一部 三輪野山、加の一部 後平井の一部、 野々下1丁目の一部	7
常盤松 中学校	(西初石小学校) (流山北小学校、小山小学校) (流山北小学校) (八木南小学校)	2	東初石1丁目～5丁目、 東初石6丁目の一部、青田、 駒木の一部、駒木台、十太夫の一部、 美田	5	東初石1丁目～4丁目 東初石5丁目の一部 東初石6丁目の一部、青田 駒木の一部、駒木台、 十太夫の一部、美田	8
おおたかの森 中学校	(常盤松中学校) (西初石中学校) (南部中学校) (八木中学校)		東初石6丁目の一部、 十太夫の一部、駒木の一部	5	東初石5丁目の一部、 東初石6丁目の一部、 十太夫の一部、駒木の一部 西初石5丁目の一部、西初石6丁目、 大畔の一部 市野谷の一部、加の一部、三輪野山、 後平井の一部、野々下1丁目の一部	8

平成24年答申
 小山小学校通学区区域変更(案)



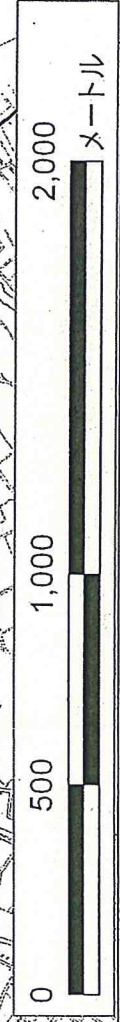
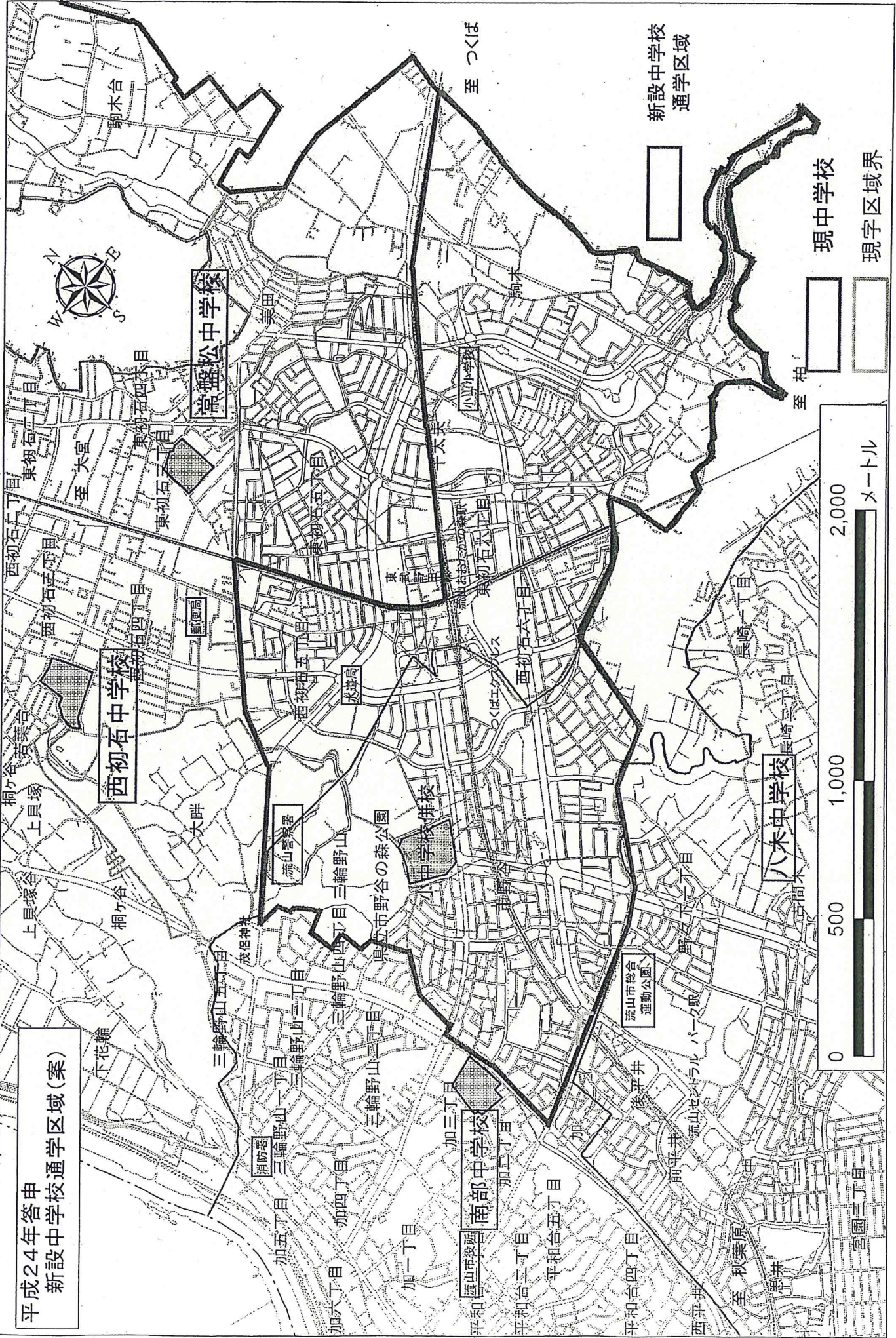
現小学校区
 現字区域界



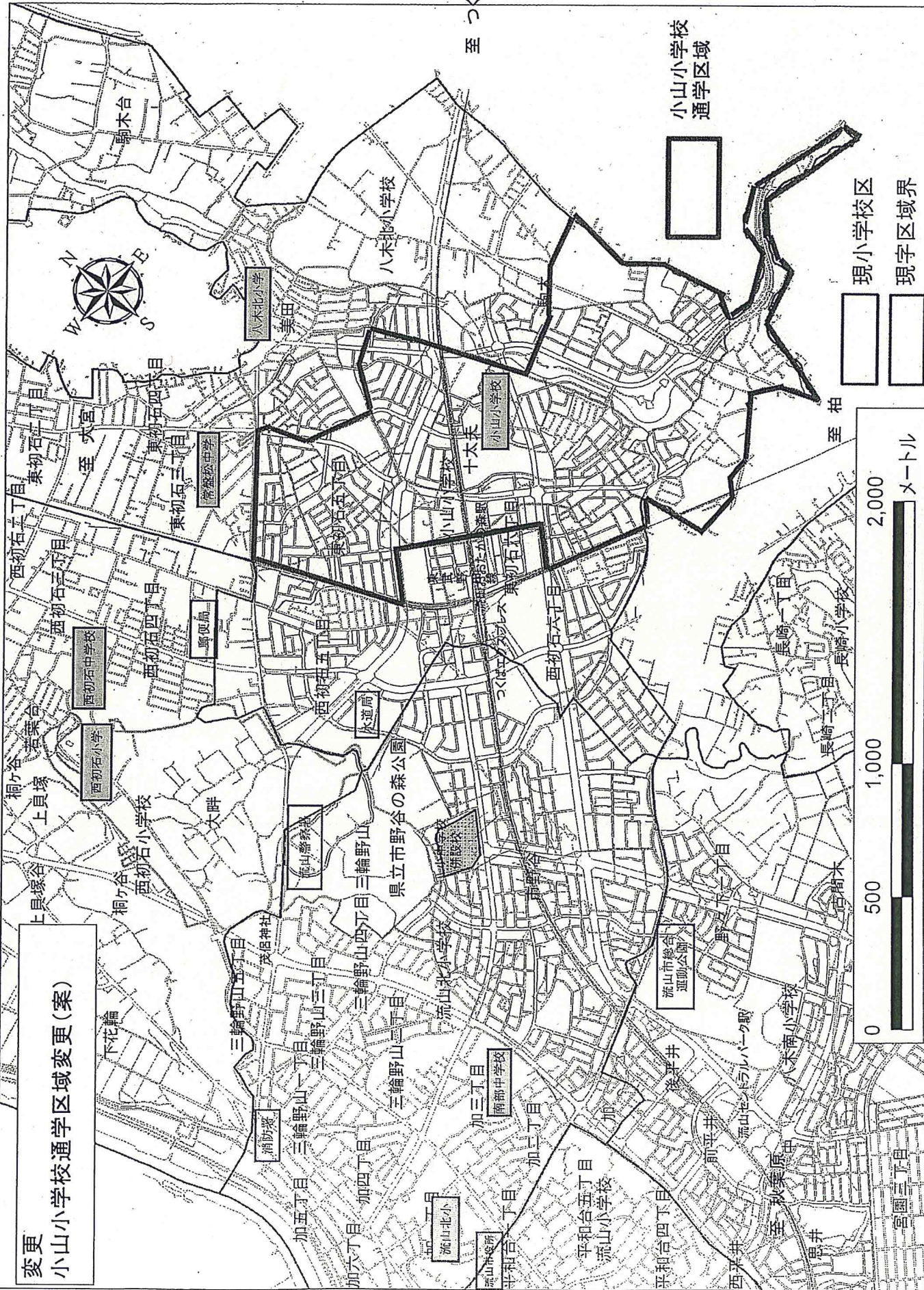
小山小学校
 通学区

至つくば

平成24年答申
新設中学校通学区域(案)



変更
小山小学校通学区変更(案)



至 つかば

小山小学校
通学区

現小学校区

現字区域界

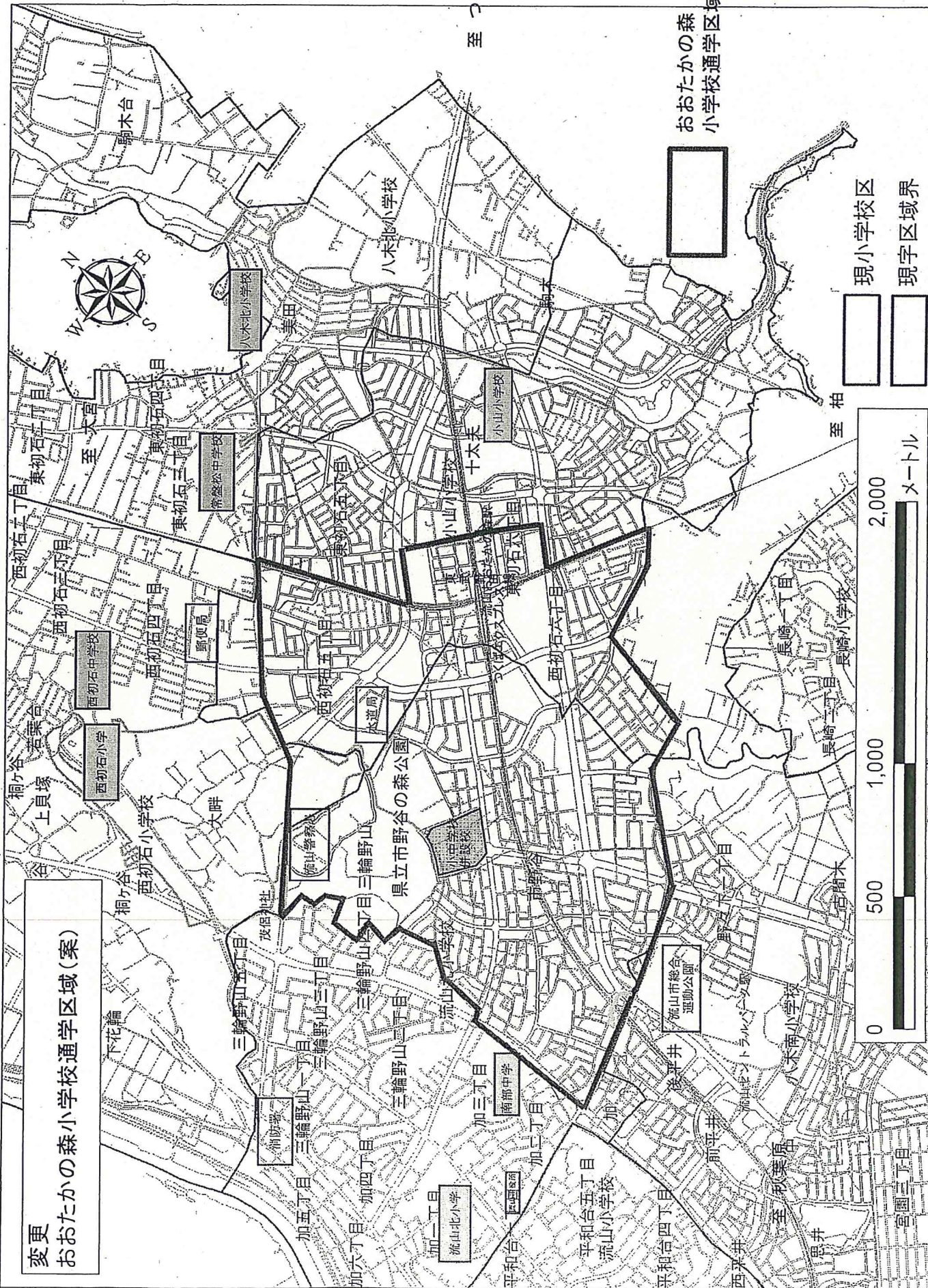
2,000

1,000


500

メートル

変更
おおたかの森小学校通学区(案)



〇 現小学校区
□ 現学区界

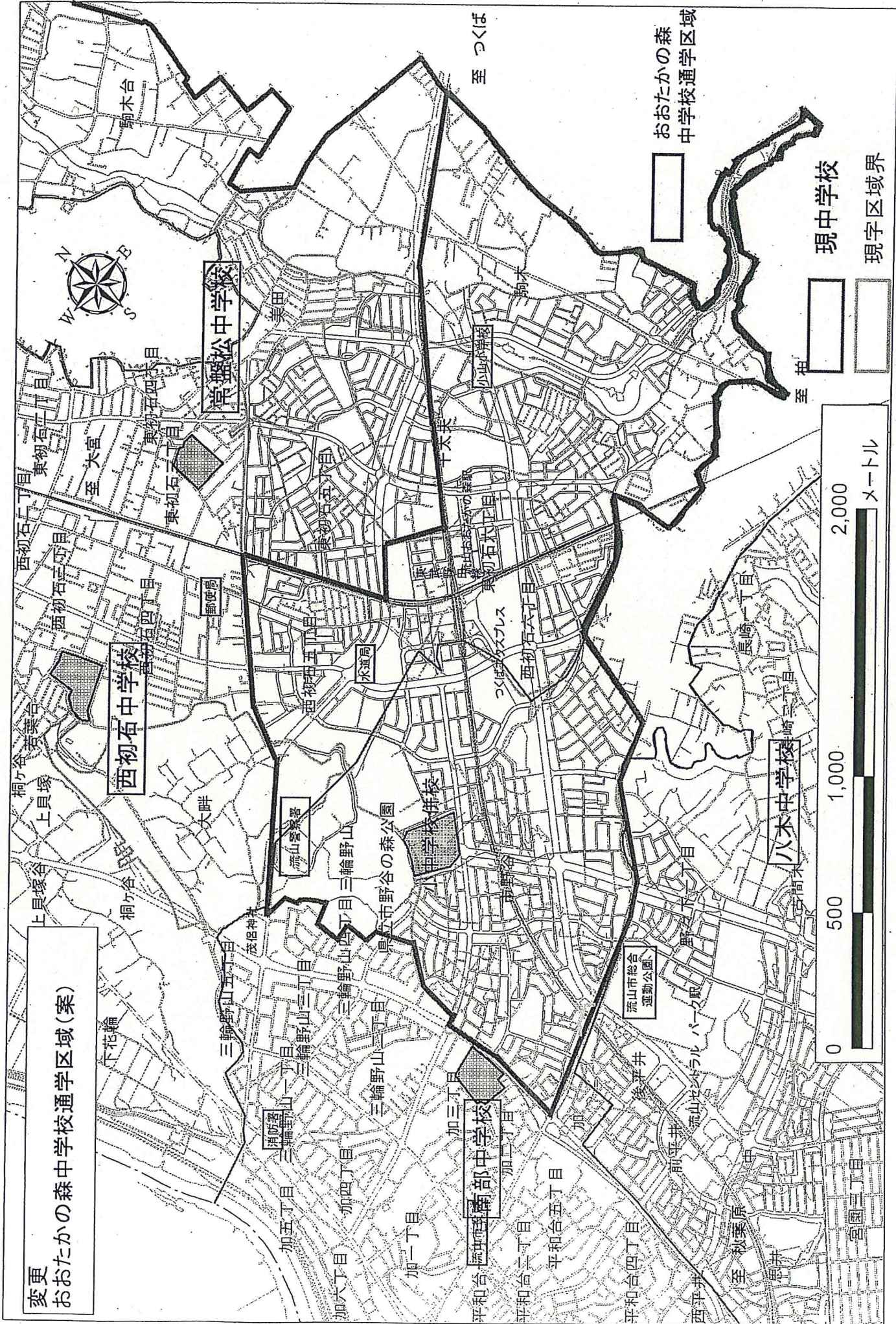


おおたかの森
小学校通学区

至 つくば

至 柏

変更
おおたかの森中学校通学区(案)



至 つかば

おおたかの森
中学校通学区

現中学校
現字区域界



メートル