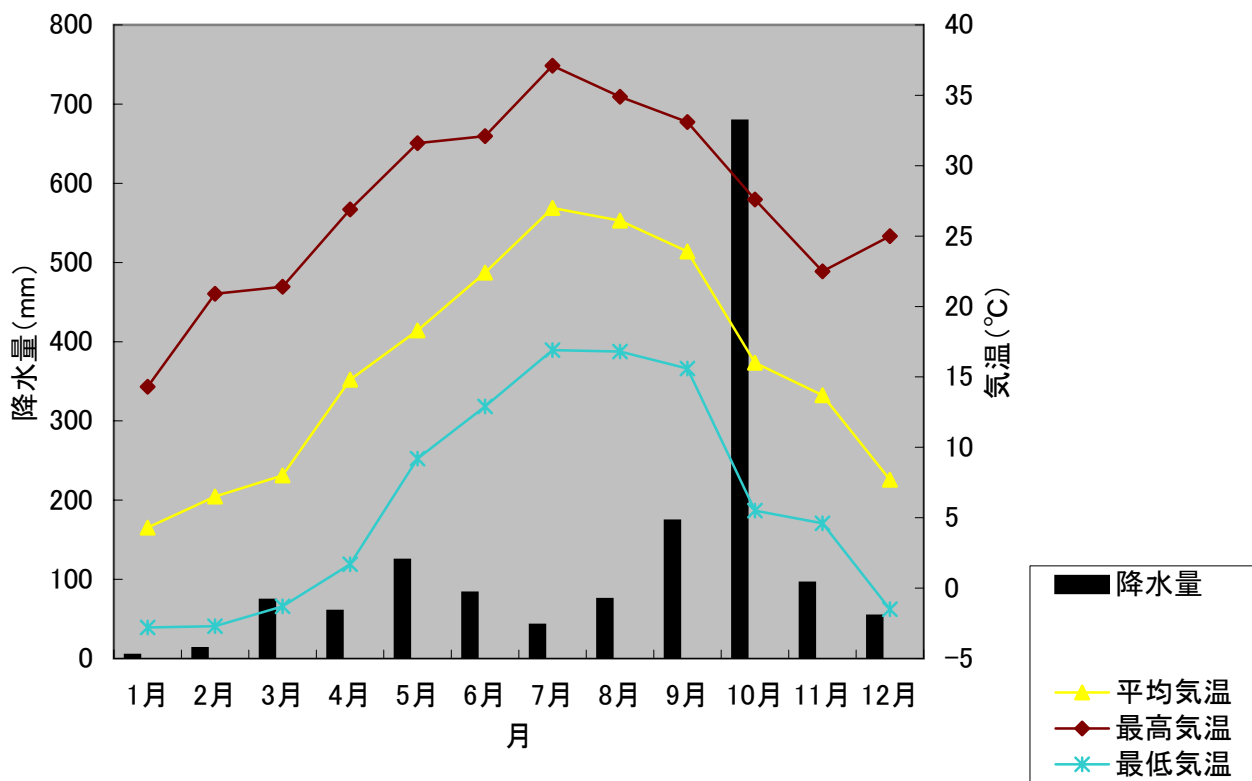


市の気候(平成16年)



	気温(°C)			降水量 (mm)
	平均	最高	最低	
1月	4.3	14.3	-2.8	4.5
2月	6.5	20.9	-2.7	13.0
3月	8.0	21.4	-1.3	74.0
4月	14.8	26.9	1.7	60.0
5月	18.3	31.6	9.2	124.5
6月	22.4	32.1	12.9	83.0
7月	27.0	37.1	16.9	42.5
8月	26.1	34.9	16.8	75.0
9月	23.9	33.1	15.6	174.0
10月	16.0	27.6	5.5	679.0
11月	13.7	22.5	4.6	95.5
12月	7.7	25.0	-1.5	54.0

流山市消防本部の資料より作成

資料7-(2)-1

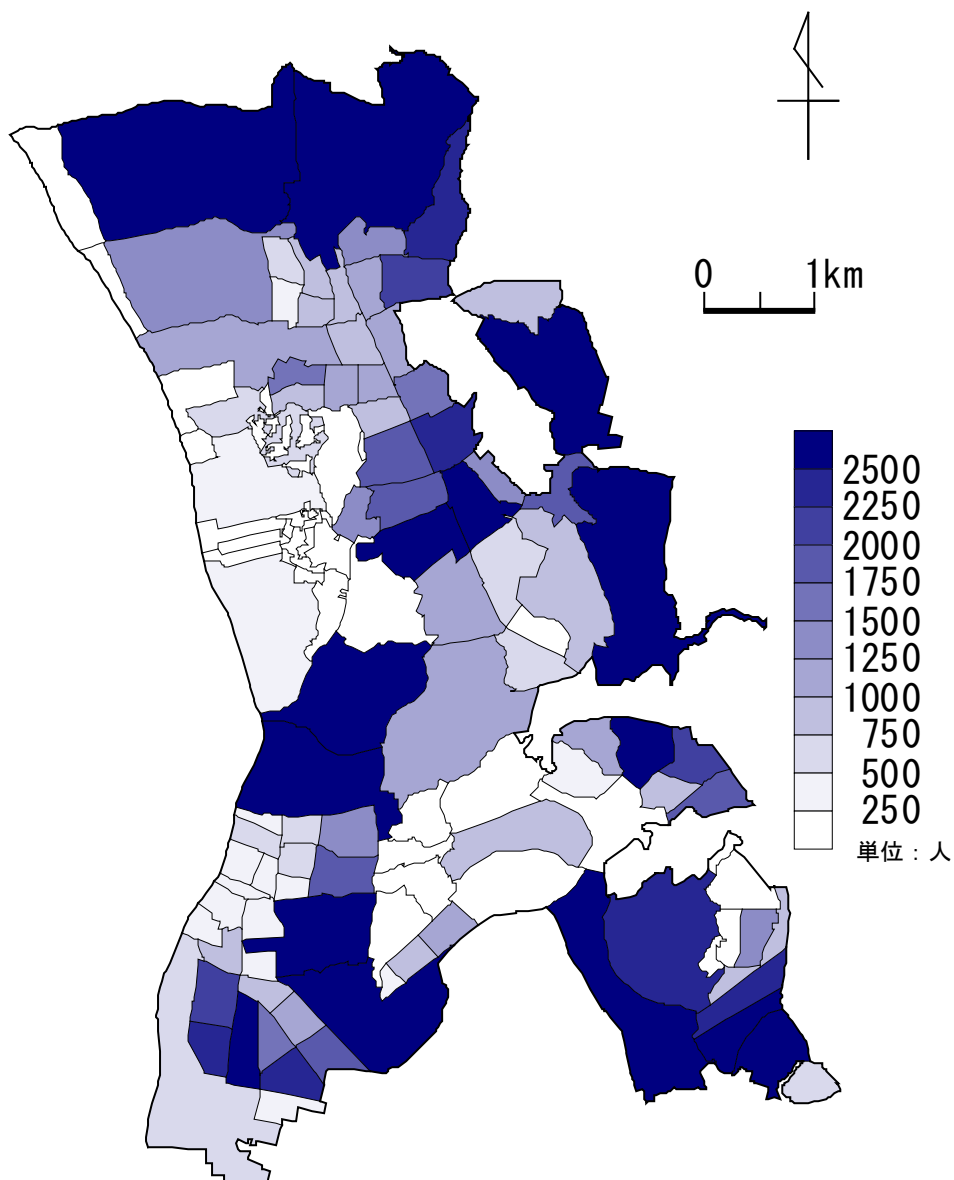
町 丁 字 名	世帯数	総数	男	女	15歳未満	15~64歳	65歳以上
総数	59,403	152,791	75,940	76,851	20,451	105,918	26,422
大字流山	201	491	257	234	65	355	71
流山1丁目	142	383	185	198	73	233	77
流山2丁目	276	700	354	346	101	435	164
流山3丁目	130	321	147	174	20	207	94
流山4丁目	162	390	182	208	54	248	88
流山5丁目	146	377	188	189	53	259	65
流山6丁目	120	311	155	156	30	202	79
流山7丁目	134	399	184	215	61	260	78
流山8丁目	349	977	494	483	172	657	148
流山9丁目	182	476	207	269	94	321	61
大字加	56	129	68	61	9	76	44
加1丁目	728	2,127	1,064	1,063	406	1,577	144
加2丁目	358	976	466	510	167	682	127
加3丁目	684	2,026	1,004	1,022	248	1,582	196
加4丁目	460	1,330	684	646	236	947	147
加5丁目	161	399	205	194	51	271	77
加6丁目	298	737	361	376	77	481	179
大字三輪野山	1,201	3,393	1,699	1,694	703	2,320	370
大字西平井	1,247	3,238	1,633	1,605	393	2,309	536
大字鱒ヶ崎	2,466	6,217	3,070	3,147	801	4,270	1,146
大字木	224	605	317	288	71	398	136
鱒ヶ崎	317	722	352	370	133	528	61
南流山1丁目	940	1,950	1,003	947	276	1,528	146
南流山2丁目	1,089	2,328	1,220	1,108	369	1,781	178
南流山3丁目	762	1,730	890	840	261	1,341	128
南流山4丁目	529	1,146	585	561	177	844	125
南流山5丁目	400	943	480	463	151	717	75
南流山6丁目	1,182	3,025	1,493	1,532	454	2,315	256
南流山7丁目	835	2,179	1,108	1,071	405	1,566	208
南流山8丁目	909	2,404	1,250	1,154	412	1,815	177
平和台1丁目	203	534	258	276	64	343	127
平和台2丁目	282	681	330	351	72	456	153
平和台3丁目	150	383	196	187	59	271	53
平和台4丁目	704	1,969	949	1,020	284	1,318	367
平和台5丁目	511	1,309	606	703	124	819	366
宮園1丁目	157	425	211	214	62	281	82
宮園2丁目	376	978	478	500	86	635	257
宮園3丁目	418	1,118	563	555	133	754	231
大字深井新田	36	110	52	58	13	64	33
大字平方村新田	6	21	10	11	3	14	4
大字西深井	1,150	2,783	1,369	1,414	266	1,869	648
大字東深井	4,984	13,239	6,577	6,662	1,788	9,455	1,996
大字平方	549	1,452	692	760	149	924	379
美原1丁目	335	845	439	406	147	615	83
美原2丁目	97	285	144	141	28	216	41
美原3丁目	286	730	382	348	85	519	126
美原4丁目	388	921	461	460	165	635	121
大字中野久木	398	1,214	577	637	118	952	144
北	189	535	260	275	49	349	137
大字小屋	57	181	100	81	17	115	49
大字上新宿	67	209	104	105	29	139	41
大字上新宿新田	8	27	16	11	1	17	9
大字南	90	260	122	138	29	175	56
大字桐ヶ谷	25	71	33	38	4	47	20
大字谷	18	60	28	32	10	32	18
大字上貝塚	37	122	59	63	13	81	28
大字下花輪	100	301	147	154	30	194	77
大字大畔	63	165	84	81	15	112	38

資料7-(2)-2

町 丁 字 名	世帯数	総数	男	女	15歳未満	15~64歳	65歳以上
総数	59,403	152,791	75,940	76,851	20,451	105,918	26,422
若葉台	529	1,381	670	711	108	842	431
こうのす台	904	2,417	1,202	1,215	259	1,685	473
富士見台	52	146	67	79	14	108	24
富士見台1丁目	344	924	439	485	96	583	245
富士見台2丁目	685	1,744	852	892	195	1,258	291
江戸川台東1丁目	404	1,022	469	553	95	618	309
江戸川台東2丁目	433	1,026	497	529	128	574	324
江戸川台東3丁目	862	2,151	1,024	1,127	250	1,307	594
江戸川台東4丁目	588	1,426	680	746	138	842	446
江戸川台西1丁目	330	799	379	420	81	491	227
江戸川台西2丁目	412	945	458	487	84	575	286
江戸川台西3丁目	416	1,067	522	545	166	709	192
江戸川台西4丁目	424	1,089	517	572	109	657	323
東初石1丁目	602	1,618	805	813	150	1,156	312
東初石2丁目	922	2,253	1,157	1,096	325	1,667	261
東初石3丁目	1,437	3,762	1,801	1,961	708	2,620	434
東初石4丁目	555	1,364	694	670	145	932	287
東初石5丁目	230	585	281	304	72	359	154
東初石6丁目	70	161	88	73	15	115	31
西初石1丁目	311	867	420	447	157	626	84
西初石2丁目	729	1,990	995	995	308	1,450	232
西初石3丁目	785	1,948	969	979	305	1,378	265
西初石4丁目	1,166	2,963	1,480	1,483	367	2,047	549
西初石5丁目	456	1,168	599	569	146	785	237
西初石6丁目	195	537	273	264	63	357	117
思井	72	211	113	98	21	138	52
中	53	169	87	82	11	107	51
芝崎	48	133	70	63	5	91	37
古間木	348	939	471	468	77	612	250
前平井	66	157	80	77	19	112	26
後平井	73	225	114	111	16	171	38
市野谷	353	1,050	530	520	130	697	223
野々下1丁目	81	242	115	127	32	145	65
野々下2丁目	149	151	26	125	0	3	148
野々下3丁目	983	2,538	1,250	1,288	276	1,879	383
野々下4丁目	335	918	441	477	73	629	216
野々下5丁目	763	2,005	1,002	1,003	263	1,320	422
野々下6丁目	655	1,842	901	941	229	1,388	225
長崎1丁目	415	1,151	585	566	175	823	153
長崎2丁目	167	453	230	223	60	292	101
駒木	1,308	3,170	1,594	1,576	338	2,240	592
駒木台	1,006	2,697	1,392	1,305	311	1,838	548
青田	344	910	453	457	83	629	198
十太夫	371	976	493	483	91	641	244
美田	697	1,874	940	934	175	1,301	398
前ヶ崎	1,545	4,007	1,995	2,012	578	2,759	670
向小金1丁目	954	2,269	1,117	1,152	341	1,550	378
向小金2丁目	1,077	2,773	1,398	1,375	538	1,993	242
向小金3丁目	1,200	2,809	1,409	1,400	367	1,897	545
向小金4丁目	248	657	334	323	109	450	98
名都借	845	2,374	1,227	1,147	317	1,663	394
松ヶ丘1丁目	431	825	453	372	94	580	151
松ヶ丘2丁目	558	1,270	597	673	114	740	416
松ヶ丘3丁目	309	799	419	380	189	575	35
松ヶ丘4丁目	412	1,012	482	530	118	569	325
松ヶ丘5丁目	883	2,368	1,187	1,181	345	1,650	373
松ヶ丘6丁目	174	471	224	247	35	342	94
西松ヶ丘1丁目	267	636	321	315	71	427	138

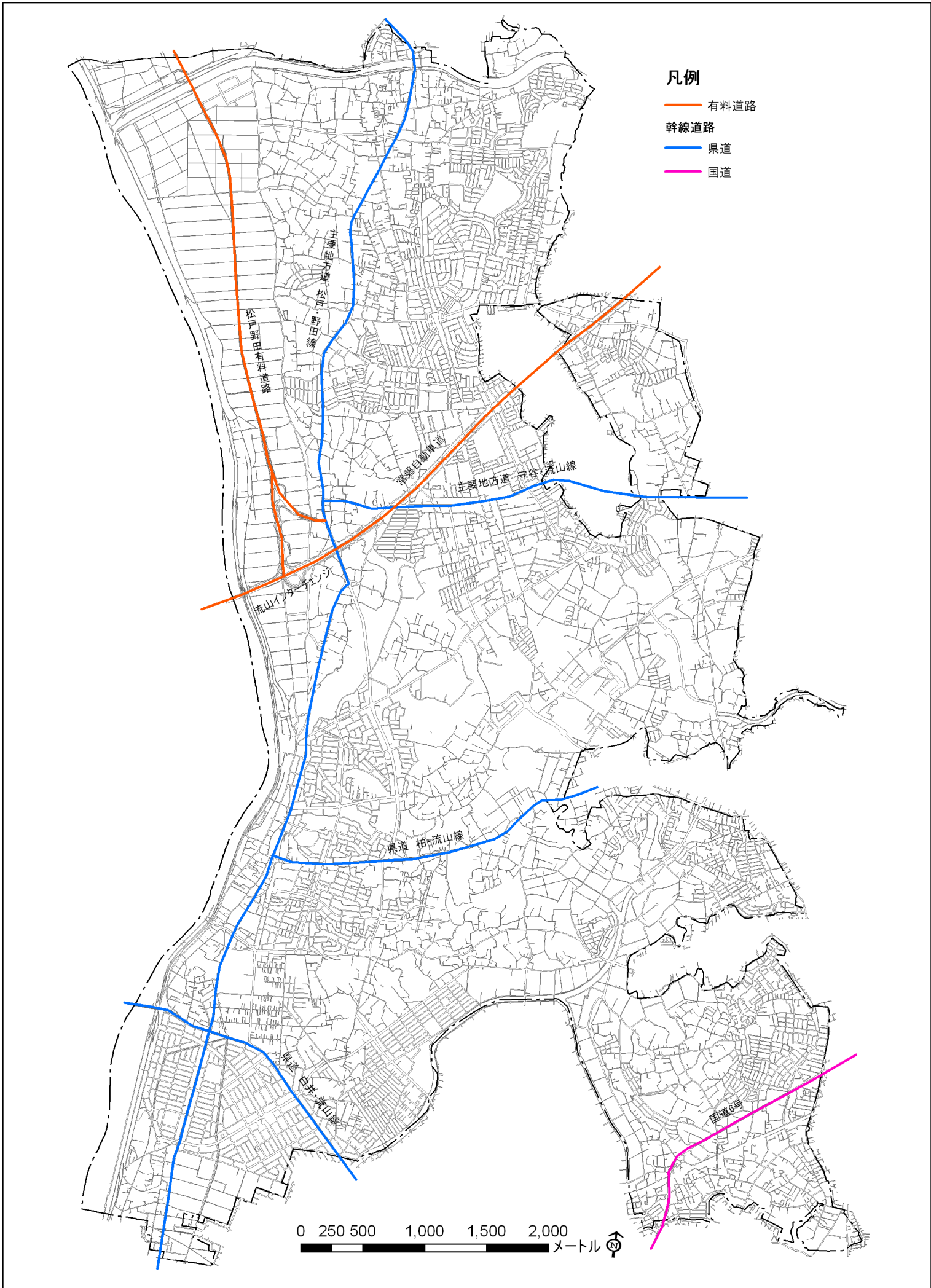
数値は住民基本台帳(平成18年4月1日)に基づく。

市の人口分布状況



人口の多寡は青色の濃淡で表され、色が濃いところほど人口が多いことになる。分布図によれば、人口は北部および南西部に集中し、南東部と東部がこれに準じている。また、西部から中部にかけては比較的人口の少ない地域が続いている。なお、人口データは「平成17年度流山市統計表」に基づく。





資料 7 - (4) - 1 市の公共交通機関の状況

