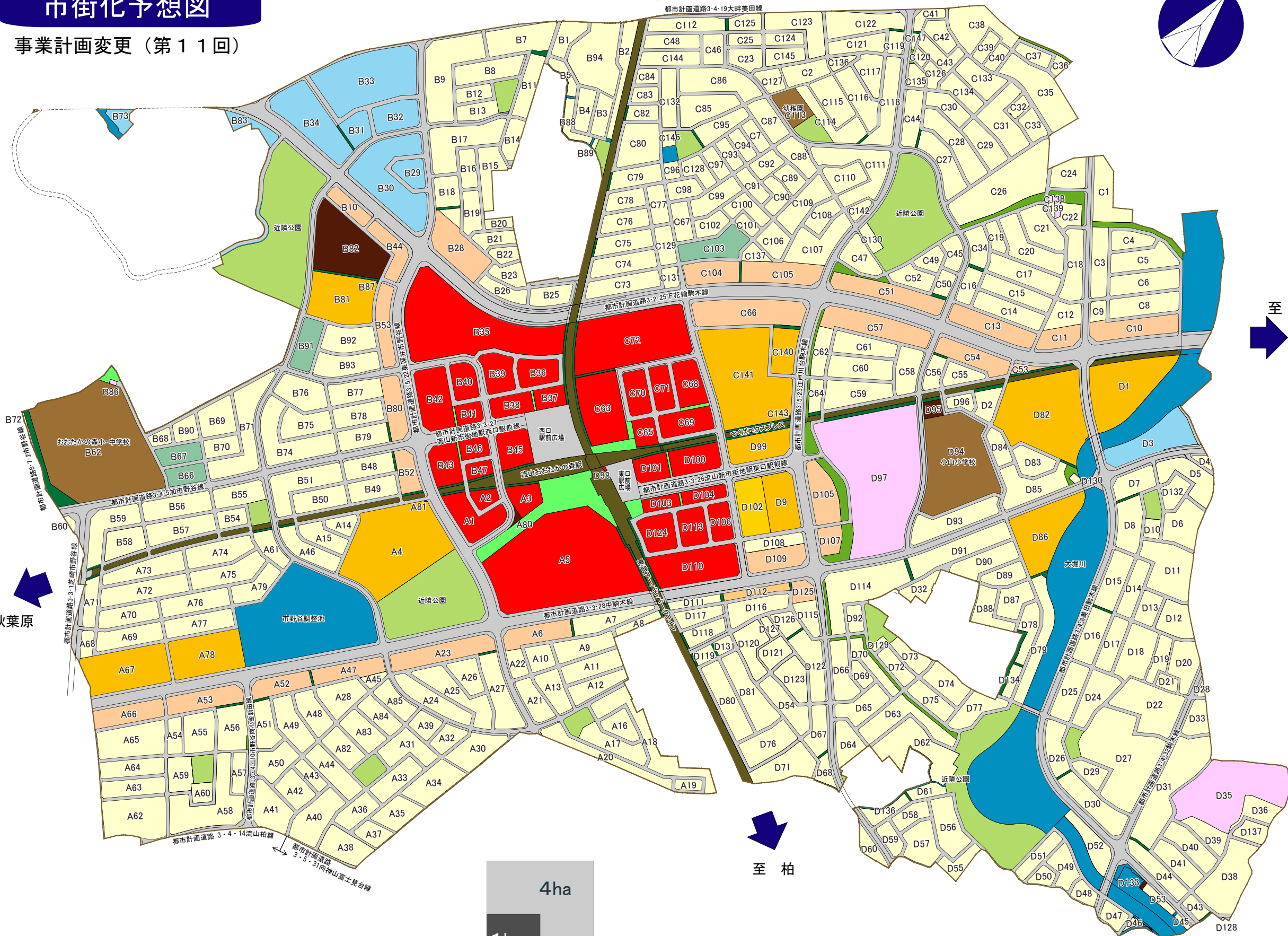



流山都市計画事業 新市街地地区一体型特定土地区画整理事業

市街化予想図

事業計画変更（第11回）

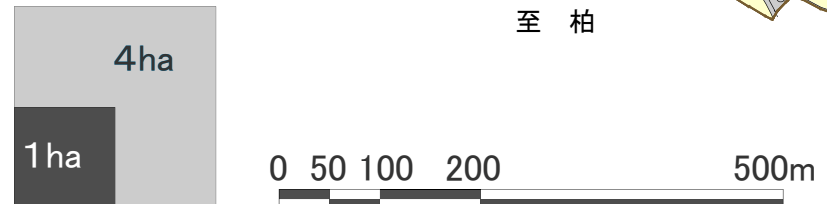
至 大宮



至 つくば

至 秋葉原

至 柏



図面凡例

- 一般住宅地
- 計画建設用地
- 共同住宅区
- 集合農地区
- 商業地
- 沿道市街地
- その他施設用地
- 教育施設用地
- 鉄道用地
- 墓地
- 公益施設用地
- 公園
- 緑地
- 広場
- 河川・調整池
- 道路
- 歩行者専用道路
- 施行地区区域界

※注記
 ・この市街化予想図は、事業計画変更(第11回)認可時点(平成30年3月5日)のものであります。
 ・この市街化予想図は、宅地の利用を特定しているものではありません。
 ・この市街化予想図についてのお問い合わせは、下記までご連絡下さい。

●問い合わせ先
 独立行政法人都市再生機構
 千葉常磐業務部
 TEL 04-7153-8012

国土交通省告示第291号
 (平成30年3月5日)

