

# 新流山橋だより

このたび、県の事業名に合わせて「江戸川新橋だより」から「新流山橋だより」に名称を変更しました。

第3号 平成24年10月発行  
千葉県東葛飾土木事務所  
流山市土木部

地元住民の皆様との話し合いについては、平成21年8月に地元住民の皆様と市が締結した「覚書」（裏面に掲載）を達成するため、引き続き、対話集会等を行ってきました。

平成24年3月にはその話し合いの発展形として、周辺自治会等の関係者及び市の14名で組織する「江戸川新橋道路地元協議会」が発足し、引き続き、環境対策等について話し合いを行っています。また、これまで手続きを進めていた、茂侶神社から江戸川渡河部までの（仮称）新流山橋道路(都市計画道路3・2・25号下花輪駒木線)の高架構造化に伴う都市計画変更が、本年8月17日に決定告示されました。

これを受けて、千葉県では、今年度中に境界確認測量等の用地測量を行うことから、事業化に向けた準備が進められることとなります。

そこで、今号では、「江戸川新橋道路地元協議会」の開催状況、高架構造の計画及び今後の予定についてお知らせします。

## 1. 江戸川新橋道路地元協議会の開催状況

- ・発足（第1回）：平成24年3月10日  
各委員の顔合わせ、基本的事項の確認
- ・第2回会合：平成24年4月10日  
高架構造等都市計画変更手続きの進捗状況、和田堀等の浸水対策及び三輪野山5丁目第1班の勉強会開催について
- ・第3回会合：平成24年7月17日  
振動・騒音等の環境対策について市長と意見交換
- ・第4回会合：平成24年9月18日  
都市計画変更計画の経過、今後の予定及び環境対策について

### 委員氏名

(敬称略)

写真(第3回会合の開催状況:市役所委員会室)

【地元自治会関係】

松田 佐一郎(会長)

新井 章子

梅田 雄嗣

小谷 正太郎

小谷 高男

根本 英男

渋谷 良一

【住民組織関係】

横田 清四郎(副会長)

加賀谷 昭

小林 一信

長谷川 善文

早坂 利将

堀江 きよ子

【流山市土木部長職】

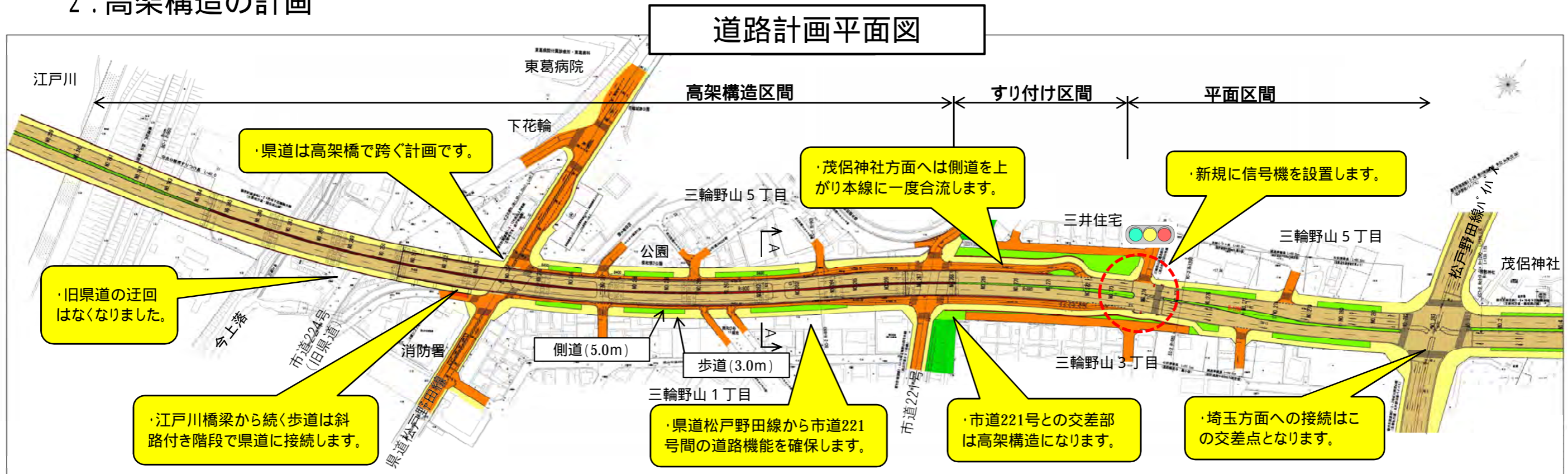
志村 誠彦

合計

14名



## 2. 高架構造の計画



### 江戸川新橋道路に関する覚書

江戸川新橋道路に関する覚書

平成 21年 8月 25日

江戸川新橋道路（「都市軸道路」の流山市区間にあたる流山市計画道路3.2.25号下花輪駒木線のうち三輪野山の茂侶神社から江戸川までの区間）の建設に関して、流山市（以下「甲」という。）と周辺自治会（三輪野山自治会、加岸自治会及び下花輪自治会を指し、以下「乙」という。）及び周辺住民の会（巨大道路の建設に反対する三輪野山と周辺住民の会及び巨大道用地不売同盟を指し、以下「丙」という。）は、下記のとおり覚書を締結する。

記

#### 1 道路構造について

甲は、乙及び丙からの申し出に基づき、当道路と県道松戸野田線との交差について、現在都市計画決定されている平面交差構造ではなく、最新の高架交差構造に変更するよう千葉県へ要請する。

#### 2 環境対策について

甲は、都市計画決定時に流山市都市計画審議会から付帯意見として答申された「事業の実施にあたっては、地域住民の意見を聞きながら、適切な環境影響調査を行い、事業に関わる環境の保全について十分な配慮がなされるよう努めること」に基づき、当道路が環境と調和のとれた道路となるよう、千葉県と協力して誠意を持って環境対策に取り組む。

#### 3 地権者対応について

甲は、移転対象者及び地権者について十分配慮された事業となるよう千葉県に要請するとともに、千葉県と協力して誠意を持って用地買収及び移転補償にあたる。

#### 4 事業への協力について

甲、乙及び丙は、当道路と県道松戸野田線との交差について、現在計画されている道路構造を変更して高架交差構造にすることが千葉県によって公式に表明された場合、道路建設及び用地取得のための測量に入ることに合意する。

以上、この覚書の締結の証として本書6通を作成し、各々、記名押印の上、各自1通を保有する。

甲 〔流山市〕 流山市長 **井崎義治**

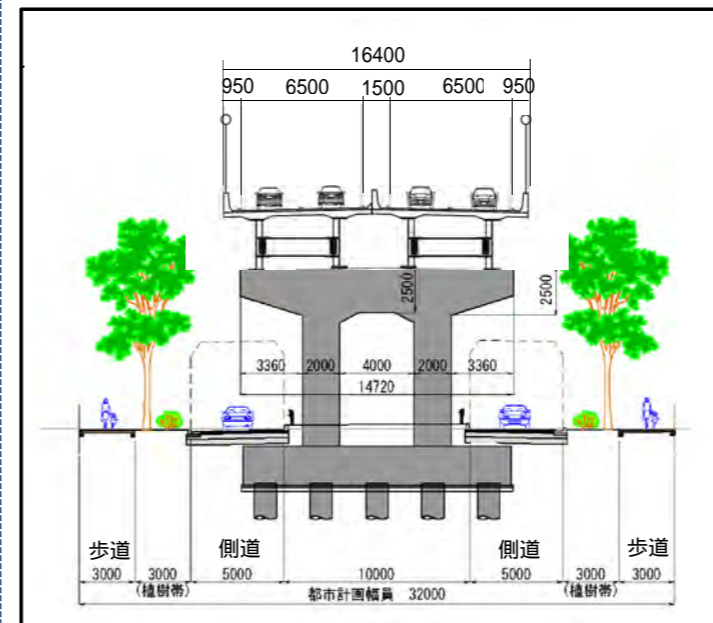
乙 〔周辺自治会〕  
三輪野山自治会 会長 **小原正太郎**  
加岸自治会 会長 **根本守**  
下花輪自治会 会長 **神田弘**

丙 〔周辺住民の会〕  
巨大道路の建設に反対する三輪野山と  
周辺住民の会 代表 **加賀谷昭**  
巨大道用地不売同盟 会長 **坂江きよ子**

「4 事業への協力について」の項目の記述における「千葉県によって公式に表明された場合」とは、東葛飾地域整備センター所長が、公の場で高架構造への変更を発表した場合をいう。

### 標準断面図

A - A断面



### 高架橋整備イメージ



### 3. 今後の予定

#### 【平成24年度】

##### (1) 用地測量等

事業化に向けた準備として、土地所有者に御協力を頂き、以前実施した現況の境界確認測量の補足調査及び埋設物の調査を実施します。これにより、道路にかかる用地幅を把握し図化するとともに現地に示すことが出来ます。

##### (2) 環境調査及び地質調査

現在、江戸川堤防敷の動植物調査を実施しています。春の調査（植物・鳥）は終了していますが、夏の調査（江戸川の底生調査）を9月下旬に実施しています。また、昨年度に続き追加の地質調査を行います。

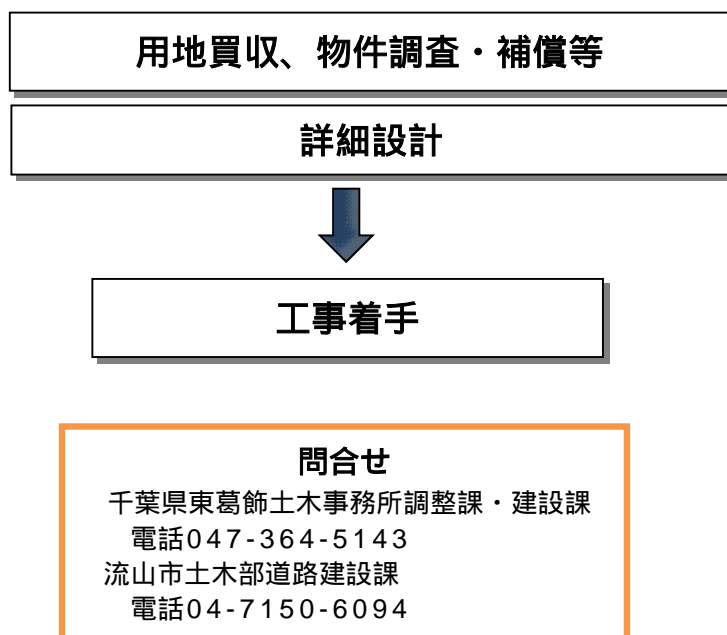
##### (3) 水路切廻しに係る計画・協議

和田堀都市下水路の切廻しが必要になるため、占用物等について関係機関と協議しながら切廻し計画を検討します。

上記のことについての説明会を11月3日（土：祝日）午前10時に、市文化会館で開催する予定です。

---

#### 【平成25年度以降】



「新流山橋だより」は、流山市のホームページでもご覧になれます。  
<http://www.city.nagareyama.chiba.jp/life/26/205/001258.html>